

PLAN D'OCCUPATION DES SOLS

*Déclaration de projet emportant
mise en compatibilité*

RUMERSHEIM-LE-HAUT




2. Extrait du plan de zonage

DECLARATION DE PROJET


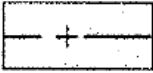

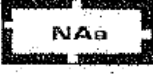


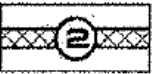


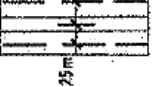

Document approuvée par délibération du Conseil
Communautaire en date du 14/10/2019

Le Président

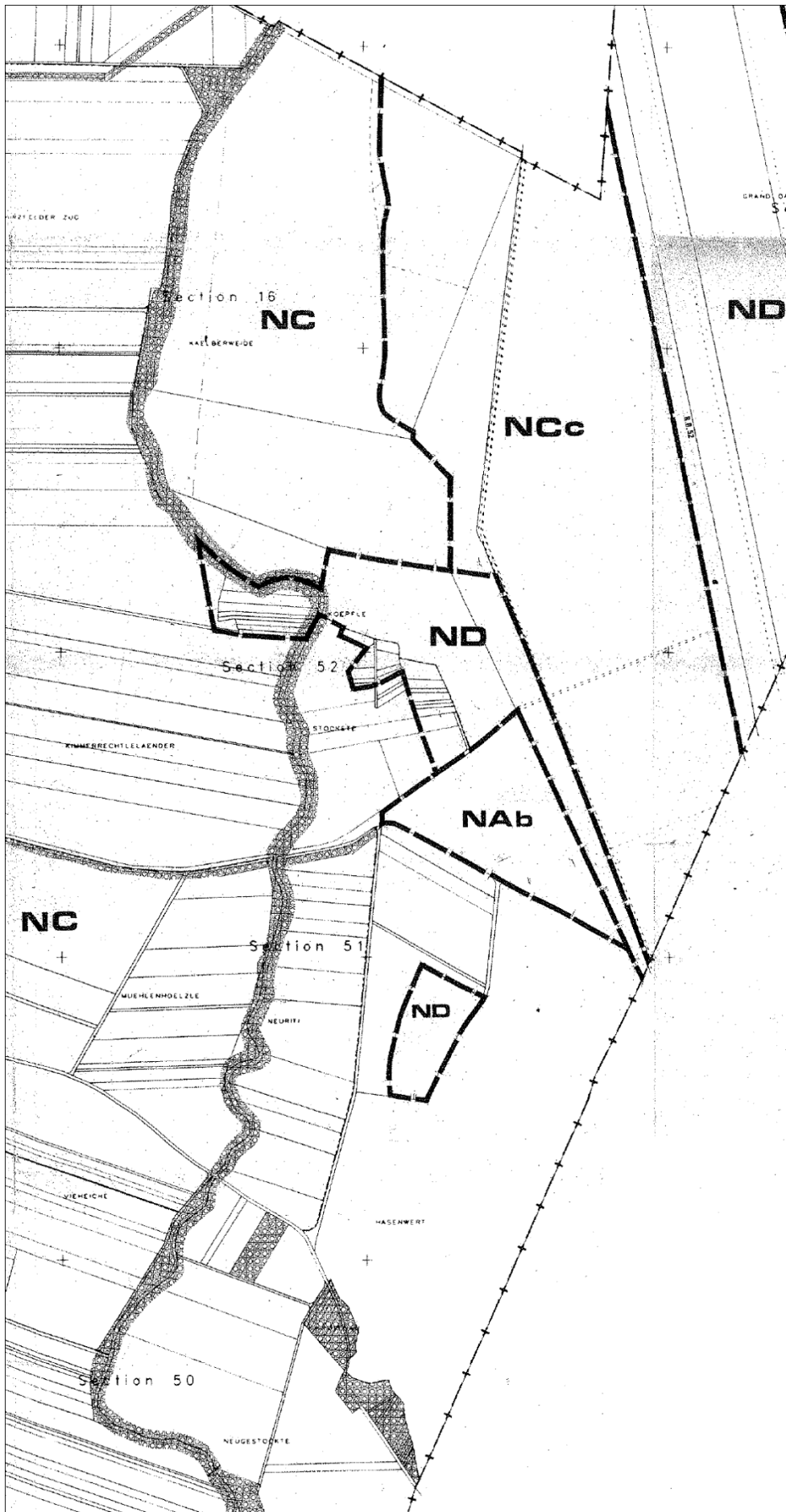


Octobre 2019

Légende du plan de zonage du POS approuvé en 1996

	canalisation à poser
	limite de la révision partielle du P.O.S.
	zone
	secteur
	espace boisé classé à conserver au titre de l'article L.130.1. du C.U.
	emplacement réservé pour ouvrage public
	emplacement réservé pour voie publique à créer
	emplacement réservé pour voie publique à élargir
	numéro d'opérations (voir liste des emplacements réservés)
	reculement
	partie ne faisant pas l'objet du P.O.S. Approuvé par délibération du Conseil Municipal du 29 juillet 1996 application du P.O.S. Approuvé par Arrêté Préfectoral du 5 février 1981, révisé partiellement le 26 juin 1990 et mis à jour le 24 juillet 1990.

Zonage AVANT mise en compatibilité



Zonage APRES mise en compatibilité

