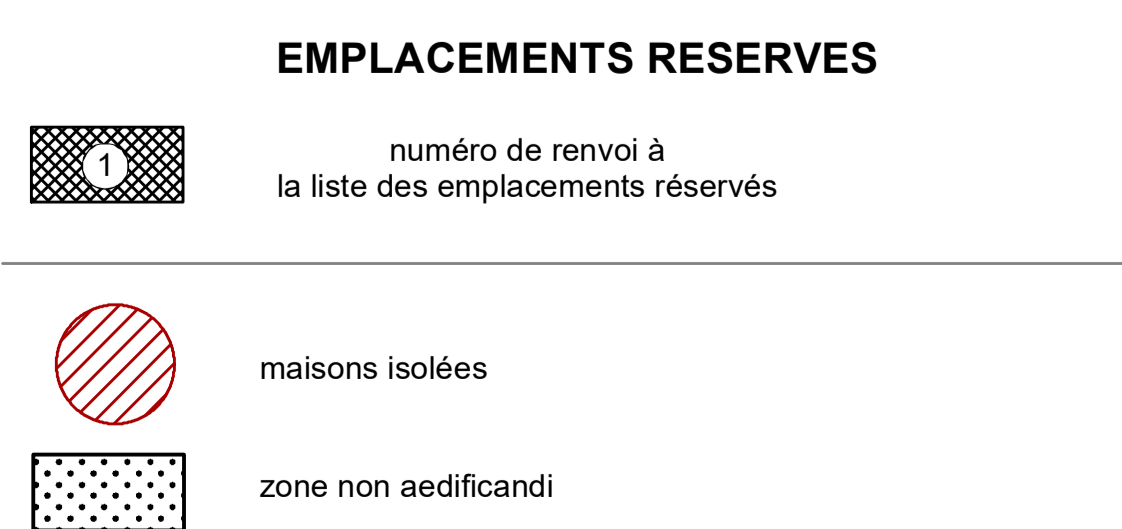
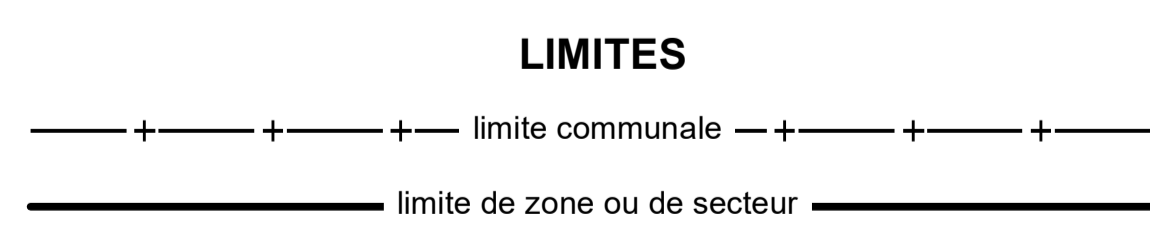



3.a. Règlement graphique - agglomération  
Commune de RUMERSHEIM-LE-HAUT



Août 2019



D'une manière générale, les limites de zone ou de secteur s'appuient sur des limites parcellaires. Dans le cas contraire, la limite à considérer est constituée par l'axe des limites de zone ou de secteur.



1:2 000

