


PLAN D'OCCUPATION DES SOLS

*Déclaration de projet emportant
mise en compatibilité*


RUMERSHEIM-LE-HAUT



2. Extrait du plan de zonage





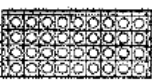


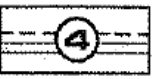



DECLARATION DE PROJET

Document de travail



Décembre 2018

Légende du plan de zonage du POS approuvé en 1996

	canalisation à poser
	limite de la révision partielle du P.O.S.
	zone
	secteur
	espace boisé classé à conserver au titre de l'article L.130.1. du C.U.
	emplacement réservé pour ouvrage public
	emplacement réservé pour voie publique à créer
	emplacement réservé pour voie publique à élargir
	numéro d'opérations (voir liste des emplacements réservés)
	reculement
	partie ne faisant pas l'objet du P.O.S. Approuvé par délibération du Conseil Municipal du 29 juillet 1996 application du P.O.S. Approuvé par Arrêté Préfectoral du 5 février 1981, révisé partiellement le 26 juin 1990 et mis à jour le 24 juillet 1990.

Zonage AVANT mise en compatibilité

